SKEMA JARINGAN DI KALI JAGO

Luas Baku : 50 Ha

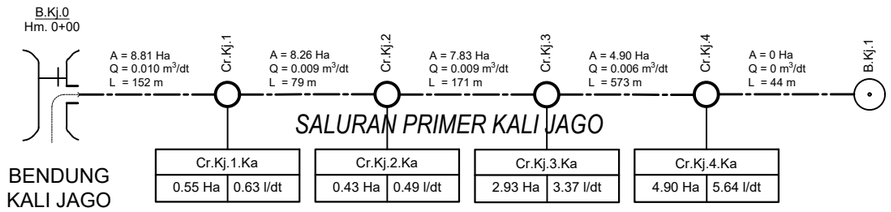

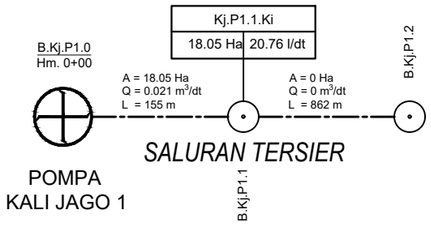

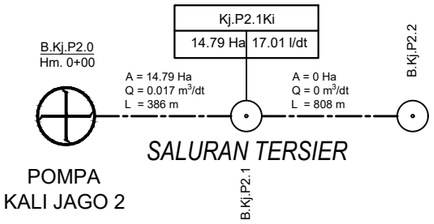

KETERANGAN

- Bendung
- Free Intake
- Sungai
- Saluran Induk
- Saluran Sekunder
- Saluran Tersier
- Bangunan Pemasukan
- Bangunan Penguras
- Bangunan Bagi
- Bangunan Bagi Sadap
- Bangunan Sadap
- Bangunan Corongan
- Jembatan Desa
- Gorong - Gorong Silang
- Bangunan Pelimpah Samping
- Bangunan Ukur
- Gorong - Gorong
- Bangunan Syphon
- Gorong-gorong Rel Kereta Api
- Bangunan Terjun
- Box Tersier
- Kantong Lumpur
- Tempat Mandi Hewan
- Tempat Cuci Orang
- Talang
- Got Miring
- Terowongan
- Plat Layan
- Gabungan Bangunan Satu Nomenklatur / Kombinasi

Luas Baku Sesuai Permen = 50 Ha
Luas Fungsional = 41.65 Ha

PEMERINTAH KABUPATEN SEMARANG
DINAS PEKERJAAN UMUM
Jl. KH. Hasyim Ashari No. 3 ☎ (024)6921607 🖷 (024)6921607
UNGARAN ✉ 50517

PROVINSI JAWA TENGAH

KABUPATEN : SEMARANG

PEKERJAAN : **DATA DASAR KONDISI IRIGASI PAKET II**

NO / JML LEMBAR : 2 / 2

GAMBAR : SKEMA JARINGAN DI KALI JAGO

DIGAMBAR : PT. Praba Engineering Services Indonesia